



Kleindenkmalliste „Projekt zur Erfassung der Kleindenkmale in Baden-Württemberg“

Landesamt für Denkmalpflege im Regierungspräsidium Stuttgart

- überarbeitet vom Verschönerungsverein Stuttgart e. V. -

Kreis: Stuttgart
Gemeinde: Stuttgart
Gemarkung: Stuttgart




Gewann / Flur	Straße und Hausnummer	Ergänz. Standortangaben	Kleindenkmal	Beschreibung	Inschrift	Foto	Kennziffer
	Am Kräherwald 271	Nikolauspflege	Bauplastik	Neobarockes geschwungenes Sandsteinrelief über Türsturz (70 x 220 cm) mit profilierten Wangen, Widderhörnern mit zentralem Früchtschmuck und umrahmender Blättergirlande; 1906 von den Architekten #Ludwig Eisenlohr# und #Carl Weigle#;			057_001a
	Am Kräherwald 271	Nikolauspflege, Innenhof	Gerätehaus	Oktogonaler Holzlattenbau mit Pyramidendach aus Metall, quadratischen Fenstern mit Sprossengitter;			057_001b

Die Weitergabe oder die Verwendung von Inhalten dieses Dokuments ist für nicht-gewerbliche Zwecke nur mit Nennung des Verschönerungsvereins Stuttgart e. V. gestattet. Die gewerbliche Verwendung bedarf der Zustimmung des Verschönerungsvereins Stuttgart e. V.

Kleindenkmalliste „Projekt zur Erfassung der Kleindenkmale in Baden-Württemberg“

Landesamt für Denkmalpflege im Regierungspräsidium Stuttgart

- überarbeitet vom Verschönerungsverein Stuttgart e. V. -



Gewann / Flur	Straße und Hausnummer	Ergänz. Standortangaben	Kleindenkmal	Beschreibung	Inschrift	Foto	Kennziffer
	Am Kräherwald 271	Nikolauspflanze	Bauplastik	Neobarocke geschwungene ellipsenförmige mit Blättergirlande versehene Fensterrahmung aus Sandstein (100 x 196 cm); flankiert von zwei Vögeln (rechts Pelikan), darunter Rautenmotiv, Spiralförmig; 1906 von den Architekten #Ludwig Eisenlohr# und #Carl Weigle#.			057_001c
	Zeppelinstraße 112 (gegenüber)		Brunnen	Reich verzierter Gusseisenbrunnen mit mehrfach profiliertem Pfeiler, flacher Abdeckplatte und bekrönendem zwiebelartigen Abschluss, Auslaufrohr auf runder Plakette, mittiger Dekoration mit Frauenkopf und Eichblatt; halbrunder Hundertränke; Metallsteg als Eimerauflage; außer Funktion; wohl auch nicht ursprünglicher Standort;			057_002
	Zeppelinstraße	Zeppelinstein	Gedenktafel	Denkmal zur Erinnerung an die erste neue Anlage des Verschönerungsvereins nach dem 2. Weltkrieg und an #Graf Ferdinand von Zeppelin (Ehrenbürger der Stadt Stuttgart, Mitglied des Verschönerungsvereins #; rechteckige Bronzerelieftafel Inschrift in erhabenen Lettern; Grundstück für die Anlage wurde bereits 1936 erworben und war als Jubiläumsanlage zum 75-jährigen Bestehen des Vereins geplant, musste			057_003

Die Weitergabe oder die Verwendung von Inhalten dieses Dokuments ist für nicht-gewerbliche Zwecke nur mit Nennung des Verschönerungsvereins Stuttgart e. V. gestattet. Die gewerbliche Verwendung bedarf der Zustimmung des Verschönerungsvereins Stuttgart e. V.

Kleindenkmalliste „Projekt zur Erfassung der Kleindenkmale in Baden-Württemberg“

Landesamt für Denkmalpflege im Regierungspräsidium Stuttgart

- überarbeitet vom Verschönerungsverein Stuttgart e. V. -




Gewann / Flur	Straße und Hausnummer	Ergänz. Standortangaben	Kleindenkmal	Beschreibung	Inschrift	Foto	Kennziffer
				aufgrund politischer Umstände verschoben; erstellt und feierlich eingeweiht am 25.10.1958 vom Verschönerungsverein der Stadt Stuttgart; im September 2005 feierliche Wiedereröffnung der Anlage nach umfassender Renovierung durch #Verschönerungsverein# und dem #Garten-, Friedhofs- und Forstamt der Stadt Stuttgart#	ZEPPELIN-AUSSICHTSPLATTE / ERSTELLT VOM VERSCHÖNERUNGSVEREIN / DER STADT STUTTGART IM JAHRE 1958 / ZUM GEDENKEN AN DEN / EHRENBÜRGER UNSERER STADT / GRAF FERDINAND VON ZEPPELIN		
	Leipziger Platz 2	Rotenwaldstraße (am Aufgang zur)	Freiplastik	Waldseer Figuration aus Kersantit; unregelmäßig geformte Säule (Höhe 330 cm) mit abgeschrägten Abschluss und zwei Summlöchern; nach #Sebastian Kneipp# wie in Bad Waldsee; 1990 geschaffen von #Josef Nadj (Bildhauer)#.			057_007
	Bismarckplatz		Mauer	Im Halbrund angeordnete, einen gepflasterten Platz begrenzende flache Sandsteinmauer mit vier hohen Pfeilern (je 240 x 40 x 50 cm) auf rechteckigem Grundriss und mit flacher Abschlussplatte; dat. Ende 19./Anf. 20. Jh.			057_009

Die Weitergabe oder die Verwendung von Inhalten dieses Dokuments ist für nicht-gewerbliche Zwecke nur mit Nennung des Verschönerungsvereins Stuttgart e. V. gestattet. Die gewerbliche Verwendung bedarf der Zustimmung des Verschönerungsvereins Stuttgart e. V.

Kleindenkmalliste „Projekt zur Erfassung der Kleindenkmale in Baden-Württemberg“

Landesamt für Denkmalpflege im Regierungspräsidium Stuttgart

- überarbeitet vom Verschönerungsverein Stuttgart e. V. -




Gewann / Flur	Straße und Hausnummer	Ergänz. Standortangaben	Kleindenkmal	Beschreibung	Inschrift	Foto	Kennziffer
	Bismarckstraße 64 (gegenüber)		Bauplastik	Segmentgiebel (100 x 260 cm) über Türsturz mit Steinrelief mit antikisierendem Motiv, profiliertem Rahmen im Stabmuster; Relief mit liegender, einen Arm abstützender Venus, in den Zwickeln ein Harfe spielender geflügelter Amor und Pfau; dat. Ende 19./Anf. 20. Jh.			057_010
	Bismarckstraße 64		Bauplastik	Sandsteinrelief; segmentbogenförmiges Relief mit profiliertem Rahmen in Stäbchen Dekor; Motiv eines Vogels seine vier Jungen im Nest fütternd; dat. Ende 19./Anf. 20. Jh.			057_011
	Bismarckstraße 81 und 83		Bauplastik	Zwei sich entsprechende Reliefs (80 x 135 cm), wohl Sandstein, über Türsturz; Darstellung von zwei geflügelten Putten (links männlich, rechts weiblich) ein Schild in Wappenform mit Hausnummer mit profiliertem Rahmen und mit bekrönendem Feston haltend;	81 // 83		057_012

Die Weitergabe oder die Verwendung von Inhalten dieses Dokuments ist für nicht-gewerbliche Zwecke nur mit Nennung des Verschönerungsvereins Stuttgart e. V. gestattet. Die gewerbliche Verwendung bedarf der Zustimmung des Verschönerungsvereins Stuttgart e. V.

Kleindenkmalliste „Projekt zur Erfassung der Kleindenkmale in Baden-Württemberg“

Landesamt für Denkmalpflege im Regierungspräsidium Stuttgart

- überarbeitet vom Verschönerungsverein Stuttgart e. V. -



Gewann / Flur	Straße und Hausnummer	Ergänz. Standortangaben	Kleindenkmal	Beschreibung	Inschrift	Foto	Kennziffer
	Bebelstraße 24	Bismarck-Sporthalle	Freiplastik	Abstrakte massive Bronzeplastik in Form eines mehrfach verschlungenen Knotens (100 x 140 x 140 cm) auf runder flacher Buntsteinsockelplatte; 1986 geschaffen von #Hüseyin Altin (Bildhauer *1944)#.			057_015
	Paul-Gerhardt-Platz		Unterstand	Unterstand; offene Holzpfostenkonstruktion über Freifläche (Durchmesser 370 cm) ; 8 Pfosten mit Ständer tragen kegelförmiges, gedecktes Dach; stark beмоost;			057_016
	Rosenbergstraße 194	Ev. Paul-Gerhardt-Kirche, Innenhof	Brunnen	Zweischaliger Laufbrunnen; Steinguss; (Durchmesser 250 und 45 cm) jeweils mit rundem Sockel und mittiger Statue des heiligen Christophorus; große Brunnen-schale mit kleinem Metal-lauslaufrohr; ausgebesserte kleine Risse; geschaffen von #Martin Scheibel (Bildhauer und Holzschnitzer, 1873-1954)#; Kirche wurde im Juli 1944 zerstört; 1951 auf Fundamenten neu erbaut; dat. 1. Hälfte 20. Jh.			057_017

Die Weitergabe oder die Verwendung von Inhalten dieses Dokuments ist für nicht-gewerbliche Zwecke nur mit Nennung des Verschönerungsvereins Stuttgart e. V. gestattet. Die gewerbliche Verwendung bedarf der Zustimmung des Verschönerungsvereins Stuttgart e. V.

Kleindenkmalliste „Projekt zur Erfassung der Kleindenkmale in Baden-Württemberg“



Landesamt für Denkmalpflege im Regierungspräsidium Stuttgart

- überarbeitet vom Verschönerungsverein Stuttgart e. V. -

Gewann / Flur	Straße und Hausnummer	Ergänz. Standortangaben	Kleindenkmal	Beschreibung	Inscription	Foto	Kennziffer
	Bismarckplatz		Freiplastik	Abstrakte Plastik aus weißem Polyester betitelt „Raumkörper 82-St-W“; (220 x 350 x 180 cm); bestehend aus 7 unregelmäßig angeordneten rechteckigen Steilen mit geneigten und abgerundeten Abschlüssen auf gepflasterter Fläche in einer Rasenfläche; 1982 geschaffen von #Horst Kuhnert (Bildhauer)#.	Horst Kuhnert / „Raumkörper 82 – St –W“ 1982 / Polyester		057_018
	Bismarckplatz		Freiplastik	Abstrakte Marmorplastik (60 x 80 x 33 cm) „Vegetativ Marmor“ besteht aus einem massiven organischen Körper mit Eintiefungen und mitiger Einkerbung auf rechteckigem Betonquader (80 x 110 x 50 cm); 1972/1973 geschaffen von #Ottmar Mohring (Steinmetz, Künstler; *1935)#.			057_019

Die Weitergabe oder die Verwendung von Inhalten dieses Dokuments ist für nicht-gewerbliche Zwecke nur mit Nennung des Verschönerungsvereins Stuttgart e. V. gestattet. Die gewerbliche Verwendung bedarf der Zustimmung des Verschönerungsvereins Stuttgart e. V.

Staffeln

Gewann / Flur	Straße und Hausnummer	Ergänz. Standortangaben	Kleindenkmal	Beschreibung	Inschrift	Foto	Kennziffer
	In der Anlage Leipziger Platz; Rotenwaldstraße		Staffel	Beton; Blockstufe rechtwinklig; 3 Abschnitte (B 220 cm); 2 Podeste (T 140, 160 cm; B 220 cm); Anzahl der Stufen (34) mit den Mittelmaßen (T 40 cm; H 15 cm); beidseitiges Metallgeländer;			057_008
	Am Kräherwald; Leibnizstraße		Staffel	Beton; Blockstufe rechtwinklig; 2 Abschnitte (B 225 cm); langer geteilter Verbindungsweg; Anzahl der Stufen (29) mit den Mittelmaßen (T 40 cm; H 14 cm); einseitiges Metallgeländer;			057_013

Kleindenkmalliste „Projekt zur Erfassung der Kleindenkmale in Baden-Württemberg“



Landesamt für Denkmalpflege im Regierungspräsidium Stuttgart

- überarbeitet vom Verschönerungsverein Stuttgart e. V. -

Gewann / Flur	Straße und Hausnummer	Ergänz. Standortangaben	Kleindenkmal	Beschreibung	Inschrift	Foto	Kennziffer
	Gaußstraße; Gustav-Siegle-Straße		Staffel	Adlerstaffel; benannt nach #Karl Adler (1890-1973, Direktor der Stuttgarter Konservatoriums, Verfolgter unter dem Nazi-Regime)#; Beton; Kunststein; Blockstufe rechtwinklig; 14 Abschnitte (B 200 cm unten; 250 cm oben); 12 Podeste, gepflastert, teils geteert; ca. 2 x 4 qm; Mittelpodest mit 2 Sitzbänken; Anzahl der Stufen (34) mit den Mittelmaßen (T 40 cm; H 15 cm); beidseitiges Metallgeländer;			057_014
	Steinhäuserstraße; Zepelinstraße 76 (gegenüber)		Staffel	Beton; Kunststein; Sandstein; Blockstufe rechtwinklig; 10 Abschnitte (B 245 cm); 9 Podeste (B ca. 250 cm); Anzahl der Stufen (90) mit Mittelmaßen (T 30 cm; H 15 cm); einseitiges Metallgeländer; Kinderwagenspur; im oberen Verlauf Weinbergmauern; Wegführung über Grünanlage;			057_004a

Kleindenkmalliste „Projekt zur Erfassung der Kleindenkmale in Baden-Württemberg“

Landesamt für Denkmalpflege im Regierungspräsidium Stuttgart
- überarbeitet vom Verschönerungsverein Stuttgart e. V. -



Gewann / Flur	Straße und Hausnummer	Ergänz. Standortangaben	Kleindenkmal	Beschreibung	Inschrift	Foto	Kennziffer
	Rosenbergstraße; Klopstockstraße		Staffel	Beton; Kunststein; Blockstufe rechtwinklig; keine Abschnitte; Stufen verbunden durch geteerte, teils steile Wege; Anzahl der Stufen (11) mit Mittelmaßen (T 40 cm; H 15 cm); beidseitiges Geländer; daneben Kinderwagenspur;			057_004b
	Klopstockstraße; Zepelinstraße 63, 67 (zwischen, anstelle Nr. 65)		Staffel	Beton; Blockstufe rechtwinklig; 16 Abschnitte (B 150 cm); 15 Podeste (B 150 cm); Anzahl der Stufen (115) mit den Mittelmaßen (T 30 cm; H 15 cm); einseitiges Stahlrohrgeländer;			057_005

Die Weitergabe oder die Verwendung von Inhalten dieses Dokuments ist für nicht-gewerbliche Zwecke nur mit Nennung des Verschönerungsvereins Stuttgart e. V. gestattet. Die gewerbliche Verwendung bedarf der Zustimmung des Verschönerungsvereins Stuttgart e. V.

Kleindenkmalliste „Projekt zur Erfassung der Kleindenkmale in Baden-Württemberg“

Landesamt für Denkmalpflege im Regierungspräsidium Stuttgart

- überarbeitet vom Verschönerungsverein Stuttgart e. V. -



Gewann / Flur	Straße und Hausnummer	Ergänz. Standortangaben	Kleindenkmal	Beschreibung	Inscription	Foto	Kennziffer
	Klopstockstraße/Gutbrodstraße; Zeppelinstraße		Staffel	Novalisstaffel; benannt nach dem deutschen Schriftsteller der Frühromantik und Philosoph); Beton; Blockstufe rechtwinklig; 17 Abschnitte (B 150 cm); 16 Podeste (B 250 cm); Anzahl der Stufen (180) mit den Mittelmaßen (T 40 cm; H 15 cm); beidseitiges Stahlrohrgeländer, steil; neben Kinderwagenschiene drittes Geländer;			057_006
	Botnanger Straße, Zugang zu Nr. 50, 52		Staffel	Blockstufe rechtwinklig; Belag aus Steinplatten; 1 Abschnitt (B 78 cm); Anzahl der Stufen (41) mit den Mittelmaßen (T 80 cm; H 15 cm); sehr schlechter Zustand, Platten zum Teil umgestürzt		Ohne Abb.	057_020
	Botnanger Straße; Botnanger Straße	Abkürzung der Schleife Botnanger Straße	Staffel	Botnanger Schleife Beton; Blockstufe rechtwinklig; gerade Nase; 1 Abschnitt (B 180 cm); Anzahl der Stufen (18) mit den Mittelmaßen (T 34 cm; H 16 cm); stark frequentiert; sehr schlechter Zustand; zweiseitiges Geländer; Zwischengeländer zu Kinderwagenspur			057_021

Die Weitergabe oder die Verwendung von Inhalten dieses Dokuments ist für nicht-gewerbliche Zwecke nur mit Nennung des Verschönerungsvereins Stuttgart e. V. gestattet. Die gewerbliche Verwendung bedarf der Zustimmung des Verschönerungsvereins Stuttgart e. V.

Kleindenkmalliste „Projekt zur Erfassung der Kleindenkmale in Baden-Württemberg“

Landesamt für Denkmalpflege im Regierungspräsidium Stuttgart



- überarbeitet vom Verschönerungsverein Stuttgart e. V. -

Gewann / Flur	Straße und Hausnummer	Ergänz. Standortangaben	Kleindenkmal	Beschreibung	Inschrift	Foto	Kennziffer
	Schenkendorfstraße (Verlängerung); Bebelstraße		Staffel	Beton; Blockstufe rechteckig; 1 Abschnitt (B 125 cm); Anzahl der Stufen (19) mit den Mittelmaßen (T 31 cm; H 18 cm); einseitiges Stahlrohrgeländer;			057_022
	Botnanger Straße; Steg über Bahn zur Botnanger Straße		Staffel	Beton; Blockstufe rechteckig; bis zum 1. Podest zweiläufig; 4 Abschnitte (B 175-250 cm); 2 Podeste (T 150-240 cm; B 175-250 cm); Anzahl der Stufen (71) mit den Mittelmaßen (T 30 cm; H 15 cm); beidseitiges Geländer			057_023

Kleindenkmalliste „Projekt zur Erfassung der Kleindenkmale in Baden-Württemberg“

Landesamt für Denkmalpflege im Regierungspräsidium Stuttgart



- überarbeitet vom Verschönerungsverein Stuttgart e. V. -

Gewann / Flur	Straße und Hausnummer	Ergänz. Standortangaben	Kleindenkmal	Beschreibung	Inschrift	Foto	Kennziffer
	Ende der Bebelstraße; Botnanger Straße		Staffel	Bebelstraße; Beton; Blockstufe gerade Nase; 2 Abschnitte (B 200 cm); 2 Podeste (T 2,5 ; 2 m; B 2 m); Anzahl der Stufen (27) mit den Mittelmaßen (T 32 cm; H 15 cm); beidseitiges Geländer;			057_024
	Teil der Bebelstraße; Chamisstraße		Staffel	Teil der Bebelstraße; Beton; Blockstufe rechtwinklig; 1 Abschnitt; Anzahl der Stufen (12) mit den Mittelmaßen (T 32 cm; H 15 cm); beidseitiges Geländer; extra Kinderwagenweg;			057_025
	Anlage zur Vogelsangschule		Staffel	11 Abschnitte; Podeste unterschiedlicher Größe und vielen kurzen Treppen; saniert;		Ohne Abb.	057_026

Kleindenkmalliste „Projekt zur Erfassung der Kleindenkmale in Baden-Württemberg“

Landesamt für Denkmalpflege im Regierungspräsidium Stuttgart

- überarbeitet vom Verschönerungsverein Stuttgart e. V. -



Gewann / Flur	Straße und Hausnummer	Ergänz. Standortangaben	Kleindenkmal	Beschreibung	Inschrift	Foto	Kennziffer
	Herderstraße; Vogelsangstraße (Spielplatz)		Staffel	Beton; Blockstufe rechtwinklig; 4 Abschnitte (B ca. 180 cm); 3 Podeste (T 183, 196, 160 cm); Anzahl der Stufen (43); mit dem Mittelmaß (T 30 cm; H 15 cm); einseitiges Metallgeländer, Kinderwagenspur;			057_027a
	Vogelsangstraße; Spielplatz		Staffel	Beton; Blockstufe rechtwinklig; 5 Abschnitte (B 2,5 m); 4 Podeste (T 1,8 -11 m; B 2,45 m); Anzahl der Stufen (164) im Mittel (T 30 cm; H 15 cm); einseitiges Metallgeländer,			057_027b
	Vogelsangstraße; Scheffelstraße 93-99		Staffel	Scheffelstraße; Beton; Blockstufe rechtwinklig; 5 Abschnitte (B 250 cm); 4 Podeste (T 1,8 m; 11 m; 2,8 m; 2,3 m; B 245 cm); Anzahl der Stufen (164) im Mittel (T30 cm; H 15 cm); einfaches Rohrgeländer, teils beidseitig; 2 Leuchtpfosten;			057_028

Die Weitergabe oder die Verwendung von Inhalten dieses Dokuments ist für nicht-gewerbliche Zwecke nur mit Nennung des Verschönerungsvereins Stuttgart e. V. gestattet. Die gewerbliche Verwendung bedarf der Zustimmung des Verschönerungsvereins Stuttgart e. V.

Kleindenkmalliste „Projekt zur Erfassung der Kleindenkmale in Baden-Württemberg“

Landesamt für Denkmalpflege im Regierungspräsidium Stuttgart

- überarbeitet vom Verschönerungsverein Stuttgart e. V. -

Gewann / Flur	Straße und Hausnummer	Ergänz. Standortangaben	Kleindenkmal	Beschreibung	Inschrift	Foto	Kennziffer
	Herderstraße; Stirnbrandstraße		Staffel	Stirnbrandstraße; gerader Verlauf, 7 m langes Podest rechtwinklig anschließend, danach wieder gerader Verlauf; Beton; Blockstufe rechtwinklig; 8 Abschnitte; (7 bis Lenaustraße, danach 1;) unterschiedlicher Breite von 240 bis 270 cm); 7 Podeste (T 3-12 m; B 250 cm); Anzahl der Stufen (70) im Mittel (T 30 cm; H 15 cm); zweiseitiges Metallgeländer, zum Teil als Handlauf an Mauer;			057_029
	Vogelsangstraße; Obere Paulusstraße		Staffel	Staffel zur oberen Paulusstraße und zum Westbahnhof; Kunststein; Blockstufe rechtwinklig; gerader Verlauf; 11 Abschnitte (B 2 m); 10 Podeste (T 3-13 m; B 2 m); Anzahl der Stufen (115) im Mittel (T 35 cm; H 15 cm); zweiseitiges Stahlrohrgeländer;			057_030

Die Weitergabe oder die Verwendung von Inhalten dieses Dokuments ist für nicht-gewerbliche Zwecke nur mit Nennung des Verschönerungsvereins Stuttgart e. V. gestattet. Die gewerbliche Verwendung bedarf der Zustimmung des Verschönerungsvereins Stuttgart e. V.

Kleindenkmalliste „Projekt zur Erfassung der Kleindenkmale in Baden-Württemberg“

Landesamt für Denkmalpflege im Regierungspräsidium Stuttgart

- überarbeitet vom Verschönerungsverein Stuttgart e. V. -

Gewann / Flur	Straße und Hausnummer	Ergänz. Standortangaben	Kleindenkmal	Beschreibung	Inschrift	Foto	Kennziffer
	Vogelsangstraße; obere Paulusstraße (nicht zugänglich)		Staffel	Herderstaffel; benannt nach #Johann Gottfried Herder (Dichter, Theologe, Philosoph)#; existiert nicht mehr, nur als Postadresse für Gebäude Nr. 3; ursprünglicher Verlauf nicht mehr zugänglich; von Herderstaffel zeugen einige Stufen, ansonsten grasbewachsene Sackgasse; weitere Informationen vorhanden.			057_031

Kleindenkmalliste „Projekt zur Erfassung der Kleindenkmale in Baden-Württemberg“

Landesamt für Denkmalpflege im Regierungspräsidium Stuttgart

- überarbeitet vom Verschönerungsverein Stuttgart e. V. -

Kleindenkmale gesamt	34
Bauplastik	5
Brunnen	2
Freiplastik	4
Gedenktafel	1
Gerätehaus	1
Staffel	19
Unterstand	1
Mauer	1
Erfasserin, Fotografin	Ilse Kampschulte
Überarbeitung	Herbert Medek, Verschönerungsverein Stuttgart e. V.